




**Légende**

- Cours d'eau étudiés
- Limite du secteur d'étude
- Zone de protection des thalwegs
- cadastre
- Aléa Faible
- Aléa Moyen
- Aléa Fort
- Aléa Très Fort

<b>MAITRE D'OUVRAGE</b>	 PROVINCE SUD	 NOUVELLE CALEDONIE	PROVINCE SUD Direction du Développement Rural		
<b>BUREAU D'ETUDES</b>	 SOPRONER	Bureau d'études - Ingénieurs conseils Infrastructures - Bâtiment - Environnement 1 bis rue Berthelot - Doniambo B.P. 3583 - 98846 Nouméa Cedex Tél : 28.34.80 - Fax : 28.83.44 E-mail : soproner.noumea@soproner.nc			
<b>ETUDES DES ZONES INONDABLES SUR LA DUMBEA</b>					
<b>Carte 2: Carte des aléas inondation</b>		<b>PHASE 3</b>			
Fichier : Carte des aleasv2.mxd	Affaire N° : A001.13057	Format : A0 Echelle : 1:10000			
MODIFICATIONS		DATE	Dessiné	Vérifié	Indice
Création du plan		Avril 2016	MB	JBM	1
Prise en compte des remarques		Août 2016		JBM	2